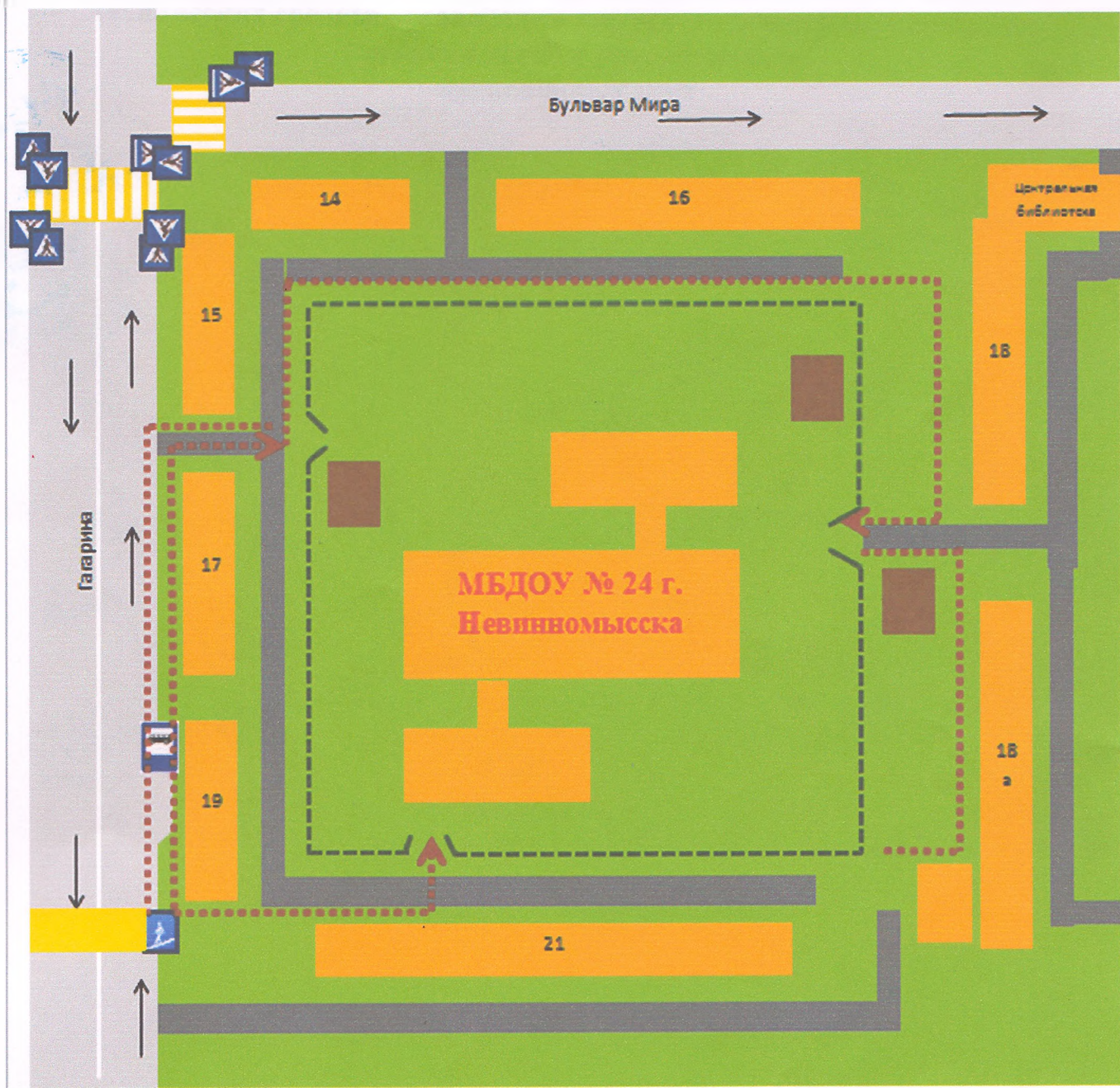



I. План-схемы МБДОУ № 24 г. Невинномысска

1. Район расположения МБДОУ № 24 г. Невинномысска, пути движения транспортных средств и детей (обучающихся)



Жилая застройка



Нежилая застройка



Проезжая часть



Подземный переход

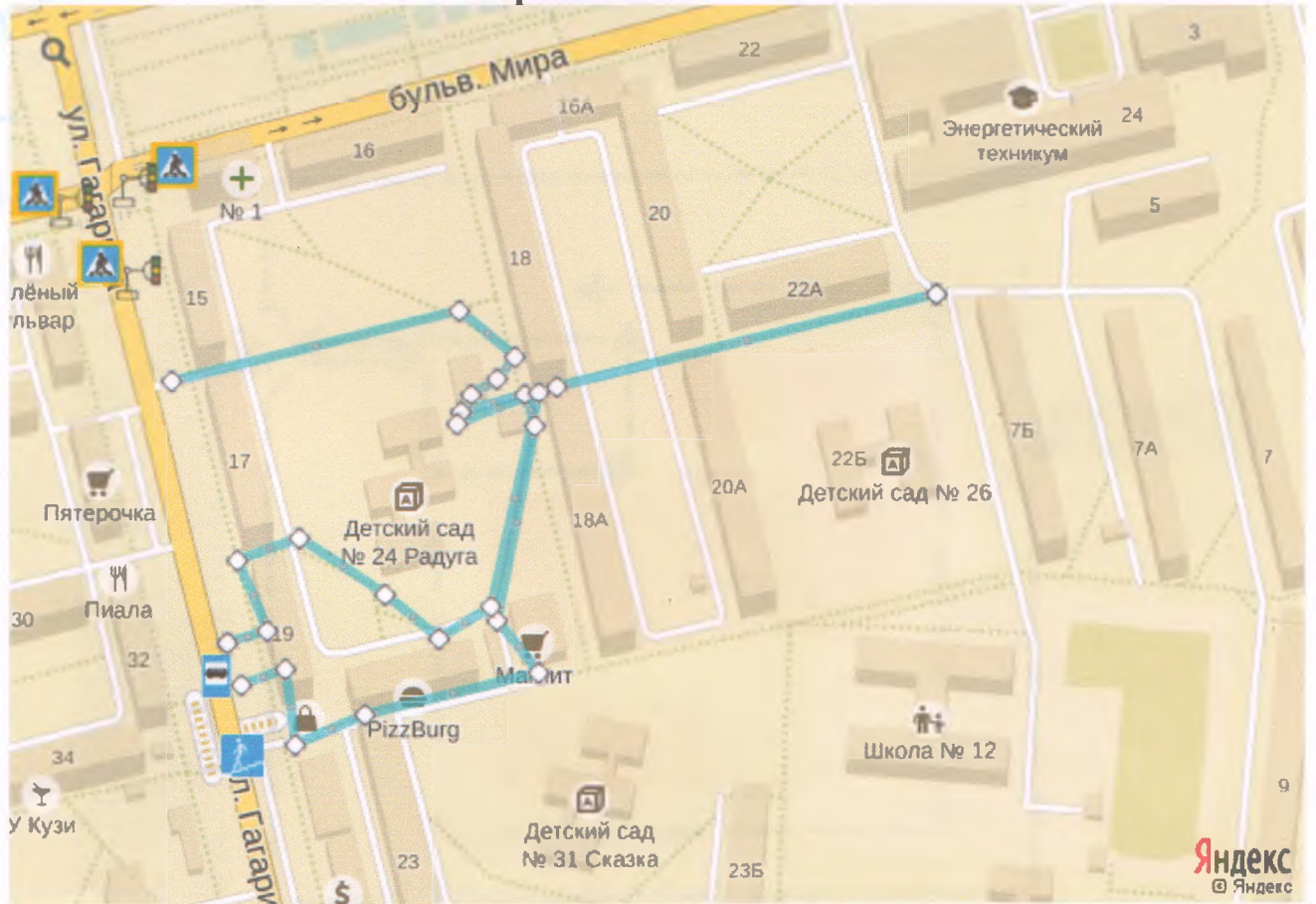


Движение транспортных средств

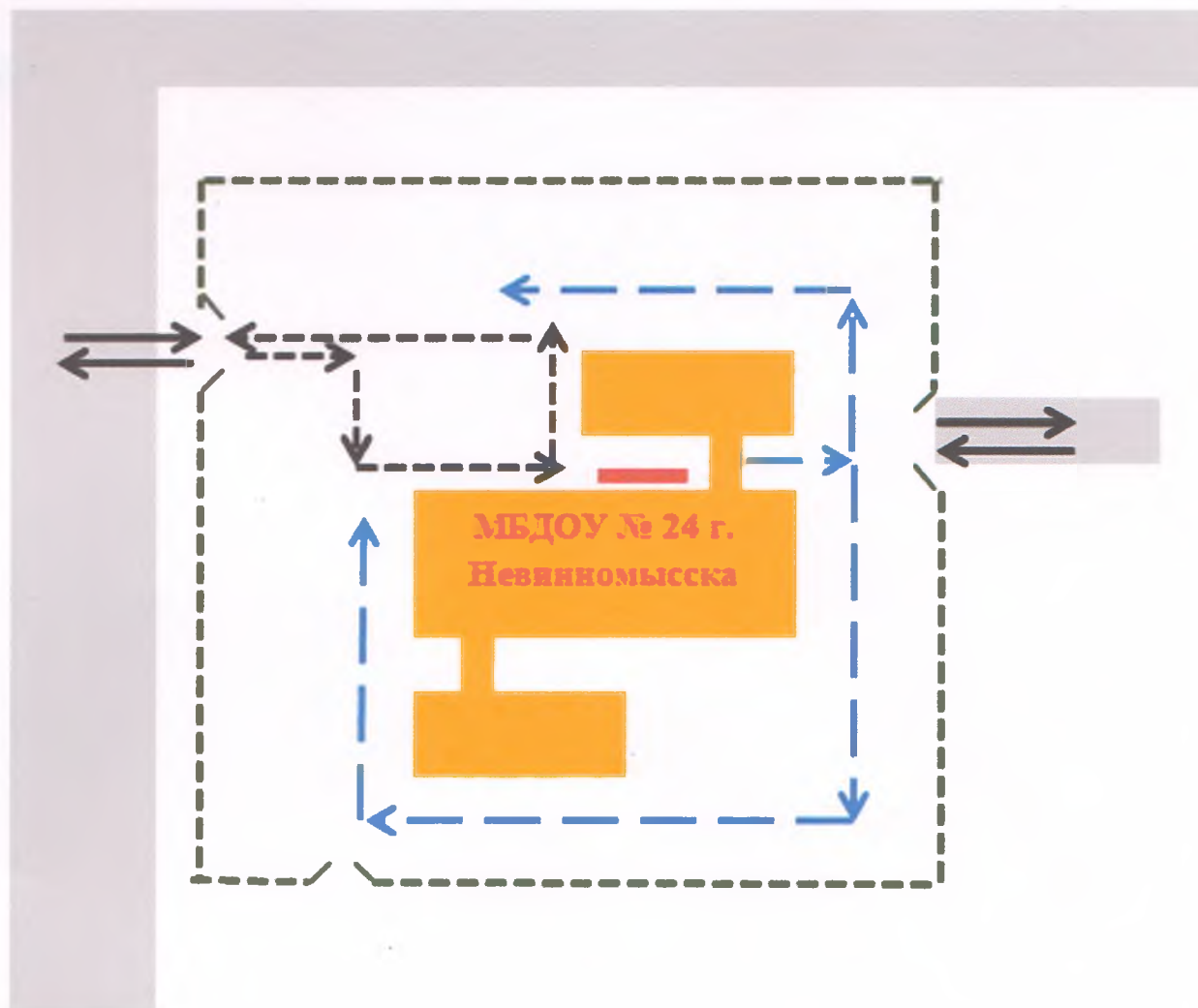


Движение детей из (в) образовательной организации

2. Схема организации дорожного движения в непосредственной близости от МБДОУ № 24 г. Невинномысска с размещением соответствующих технических средств организации дорожного движения, маршрутов движения детей и расположения парковочных мест



4. Пути движения транспортных средств к местам разгрузки/погрузки и рекомендуемые безопасные пути передвижения детей по территории МБДОУ № 24 г. Невинномысска



Въезд, выезд грузовых автотранспортных средств



Место разгрузки, погрузки



Движение грузовых автотранспортных средств по территории МБДОУ № 24 г. Невинномысска



Движение детей по территории МБДОУ № 24 г. Невинномысска